

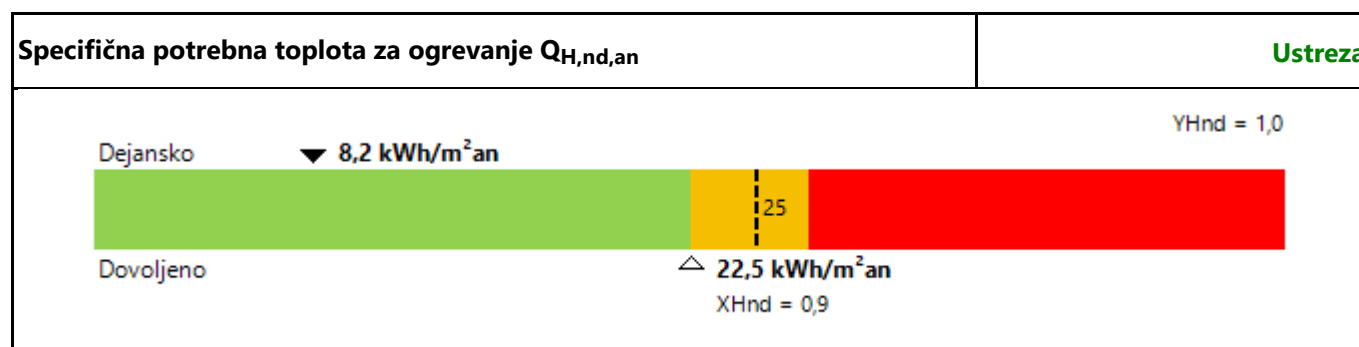
# ENERGIJSKI KAZALNIKI

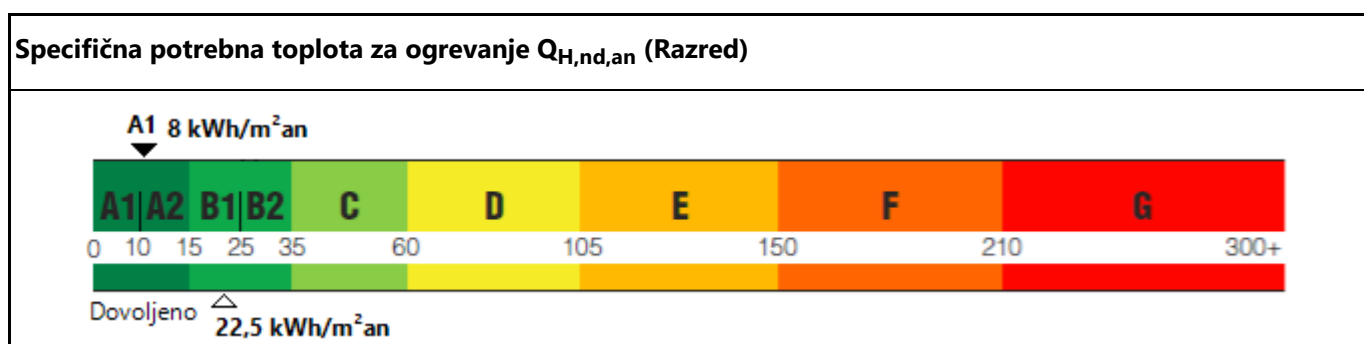
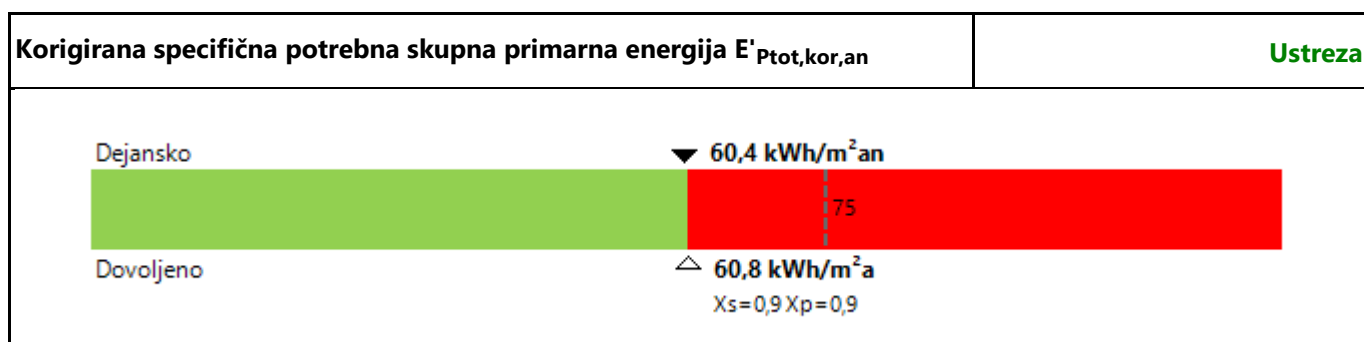
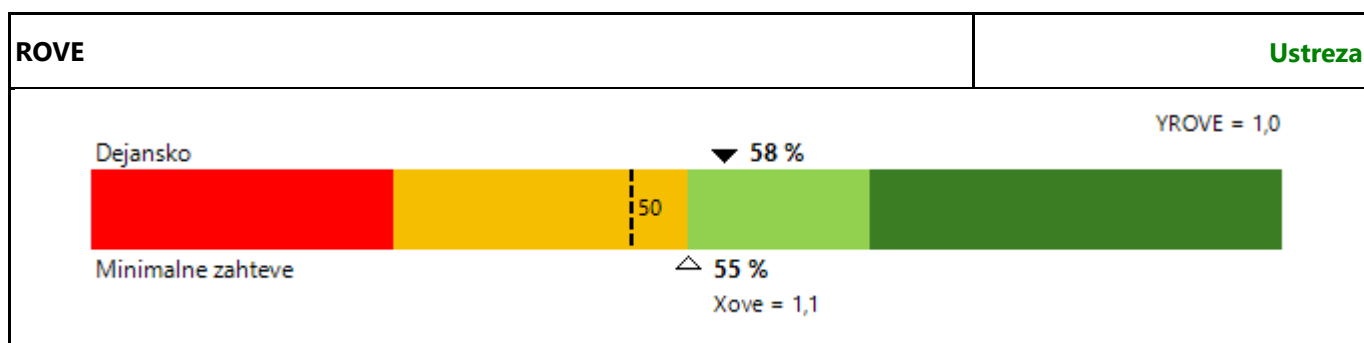
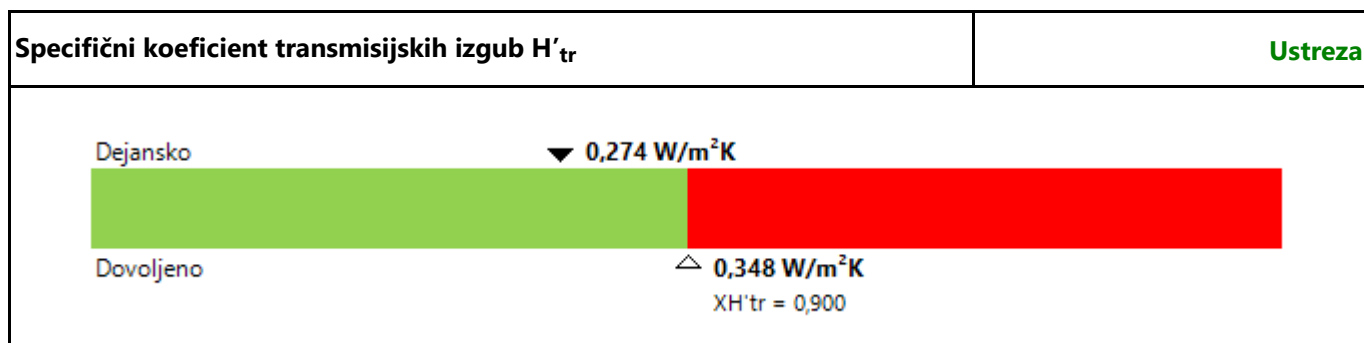
## Splošni podatki o stavbi

Investitor	Občina Grosuplje
Stavba	ZD Grosuplje - celovita sanacija
Lokacija stavbe	Grosuplje , Pod gozdom cesta I 14
Katastrska občina	GROSUPLJE - NASELJE
Parcelna številka	1068/1
Koordinate lokacije stavbe (Y, X)	Y= 473114 X= 91125
Klasifikacija stavbe	1264001 Stavbe za zdravstveno oskrbo
Etažnost:	3
Kondicionirana površina stavbe $A_{use}$	1706,0 m <sup>2</sup>
Prostornina stavbe $V_e$	7670,0 m <sup>3</sup>
Neto prostornina stavbe $V$	6520,0 m <sup>3</sup>
Faktor oblike stavbe $f_o$	0,42 m <sup>-1</sup>

## Vrsta stavbe

Opredelitev stavbe	Energetsko manj zahtevna stavba
Vrsta gradnje	Rekonstruirana
Javna stavba	Da





# Struktura rabe celotne energije za delovanje stavbe po virih energije in energentih

Dovedena energija za delovanje stavbe:  
60160 kWh/an



Izpusti ogljikovega dioksida MCO<sub>2,an</sub>

11995 kg/an